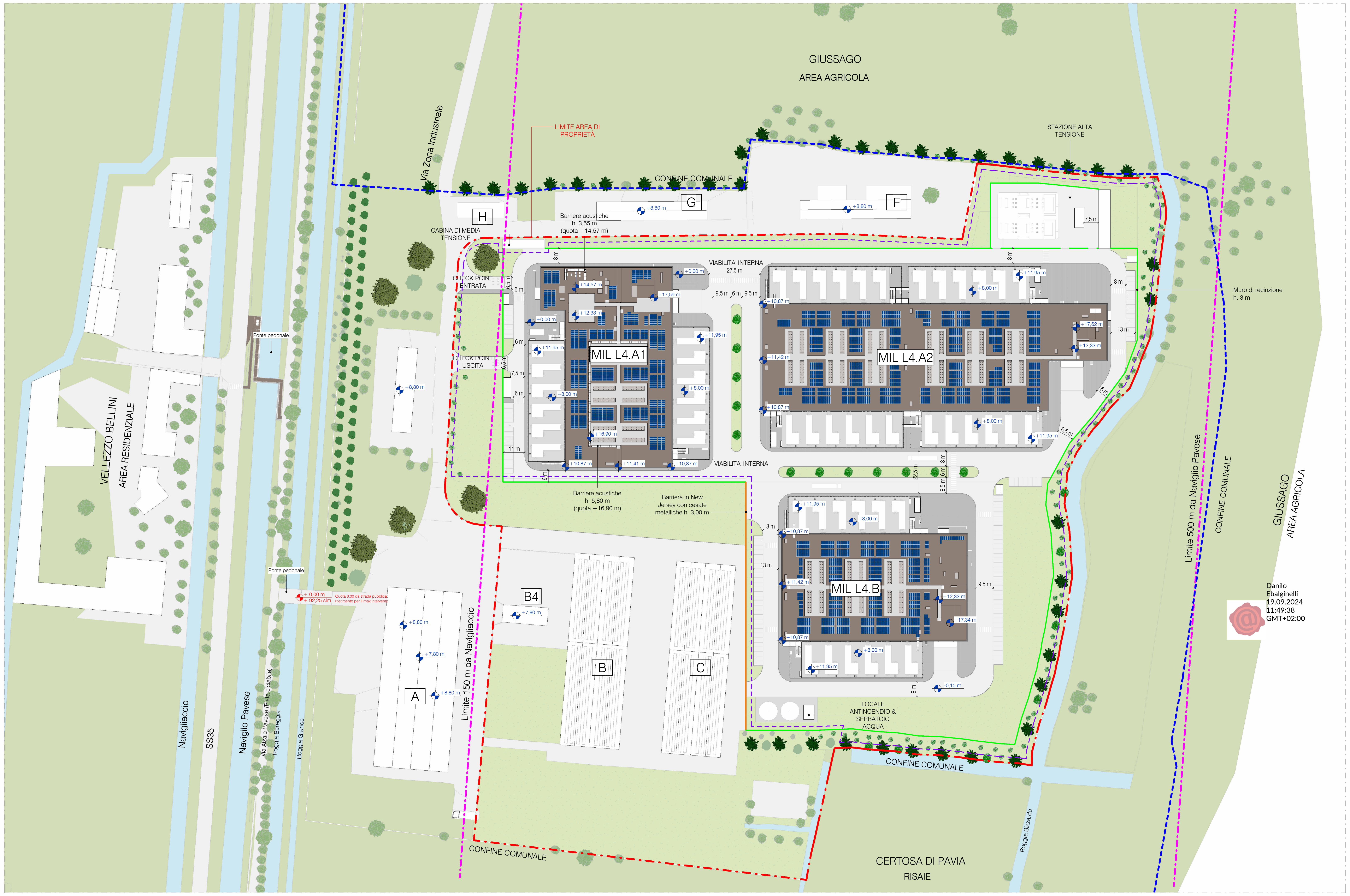
GIUSSAGO
AREA AGRICOLA
Via Zona Industriale
LIMITE AREA DI PROPRIETÀ
CONFINE COMUNALE
G
+8,80 m
F
+8,80 m
H
STAZIONE ALTA TENSIONE
7,5 m
CABINA DI MEDIA TENSIONE
Barriere acustiche h. 3,55 m (quota +14,57 m)
CHECK POINT ENTRATA
CHECK POINT USCITA
VIABILITA' INTERNA
27,5 m
9,5 m
6 m
9,5 m
MIL L4.A1
+0,00 m
+14,57 m
+17,59 m
+12,33 m
+11,95 m
+8,00 m
+16,90 m
+10,87 m
+11,41 m
6,5 m
6 m
7,5 m
11 m
8 m
MIL L4.A2
+11,95 m
+8,00 m
+10,87 m
+11,42 m
+17,62 m
+12,33 m
8 m
13 m
6 m
8,5 m
Muro di recinzione h. 3 m
VIABILITA' INTERNA
22,5 m
Barriere acustiche h. 5,80 m (quota +16,90 m)
Barriera in New Jersey con cesate metalliche h. 3,00 m
MIL L4.B
+11,95 m
+8,00 m
+10,87 m
+11,42 m
+12,33 m
+17,34 m
-0,15 m
13 m
9,5 m
LOCALE ANTINCENDIO & SERBATOIO ACQUA
CONFINE COMUNALE
Roggia Bizzarda
Limite 500 m da Naviglio Pavese
CONFINE COMUNALE
GIUSSAGO
AREA AGRICOLA
VELLEZZO BELLINI
AREA RESIDENZIALE
Ponte pedonale
Ponte pedonale
+ 0,00 m
+ 92,25 slm
Quota 0.00 da strada pubblica: riferimento per Hmax intervento
Naviglaccio
SS35
Naviglio Pavese
Via Alzaia Pavese (Pista ciclabile)
Roggia Bareggia
Roggia Grande
A
+8,80 m
+7,80 m
+8,80 m
B4
+7,80 m
B
C
Limite 150 m da Navigliaccio
CONFINE COMUNALE
CERTOSA DI PAVIA
RISAIE

Danilo
Ebalginelli
19.09.2024
11:49:38
GMT+02:00

Stato di Progetto - Planimetria
1 : 1000

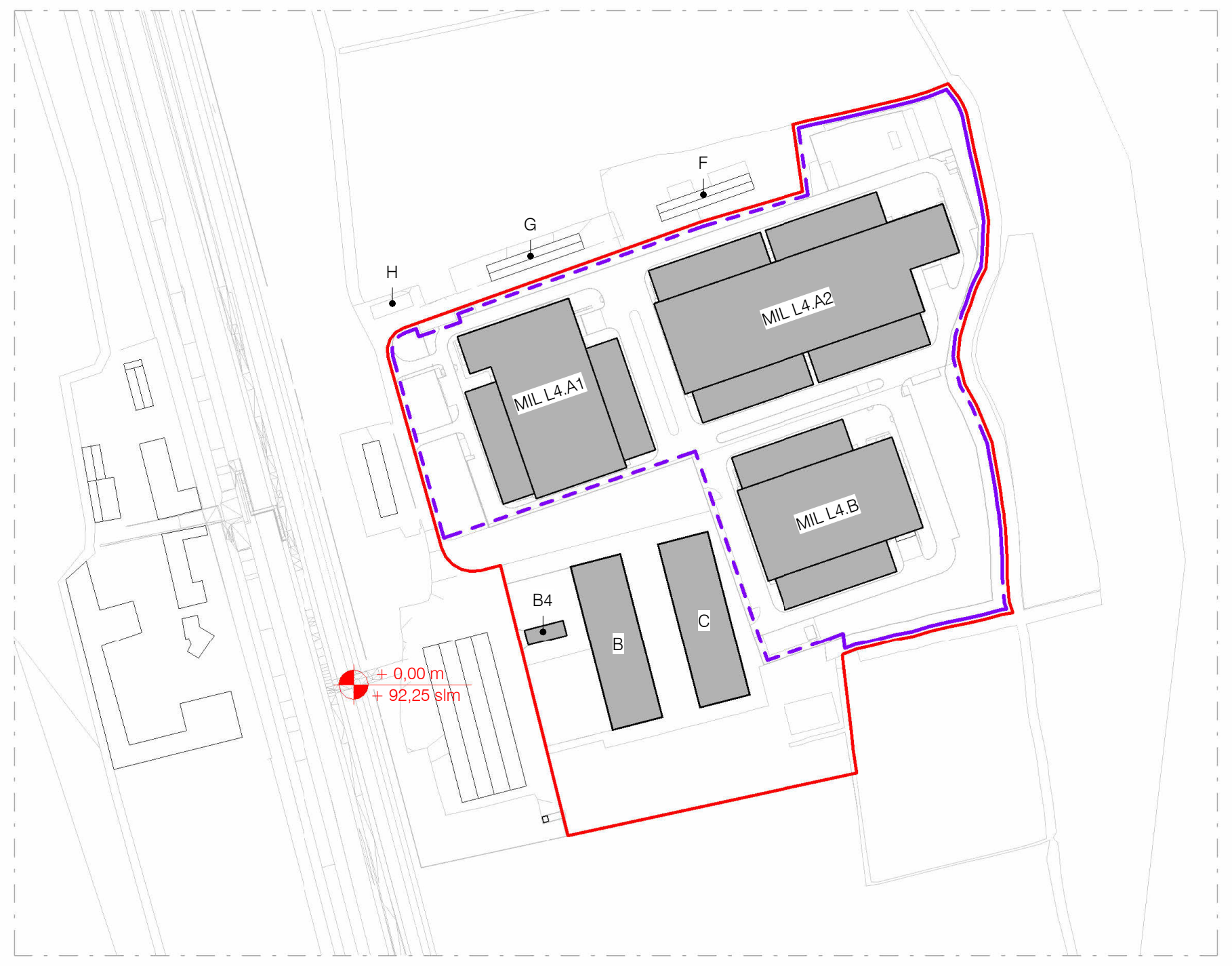
G
F
H
MIL L4.A1
MIL L4.A2
MIL L4.B
B4
+0,00 m
+92,25 slm

Keyplan

LEGENDA

🟥	Confine di proprietà
🟦	Confine comunale
🟩	Recinzione perimetrale
🟪	Area d'intervento


GIUSSAGO
CONFINE COMUNALE
CONFINE DI PROPRIETÀ
Barriere acustiche
Barriere acustiche
VELLEZZO BELLINI
CONFINE DI PROPRIETÀ
CONFINE COMUNALE
CERTOSA DI PAVIA

Stato di Progetto - Prospetto Ovest
1 : 500

REV	DATA / DATE:	DESCRIZIONE / DESCRIPTION:	IL RICHIEDENTE	IL PROGETTISTA

PROGETTISTA:

L22

L22 è una divisione di:
Lombardini22 S.p.A.
Via Lombardini 22 20143 Milano, Italia
T +39 02 36 59 62 00 F +39 02 83 20 13 97
info@l22.it www.l22.it

Capitale sociale Euro 100 000 i.v.
C.F./P.IVA: 05505600964 R.E.A. 1827099

Sistema di gestione qualità conforme alla UNI EN ISO 9001:2008 - Certificato Nr. 50 100 8319 da TÜV Italia

STRUTTURE:

SPS
Studio Progetti Strutturali

Ing. Arturo Donadio
S.P.S. S.r.l.
Via M. Gioia, 64 - 20125 Milano, Italia
www.spssrl-mi.it
segreteria@spssrl-mi.it
T. 02/6694887

COMMITTENTE / CLIENT:
INFRASTRUCTURE ITALIA LAND 4 S.r.l.
Via del Bosco Rinnovato, 6 Palazzo U4 20090 Assago (MI)

PROGETTO / PROJECT:
MIL L4
Alzaia Naviglio Pavese snc, Vellezzo Bellini (PV)

PROGETTISTA / DESIGNER:
L22 - Marco Amosso - Iscritto all'Ordine degli Architetti di Torino n°4157
ufficio.tecnico@l22.it - lombardini22@legalmail.it
Via Elia Lombardini 22, 20143 Milano

OGGETTO / OBJECT:
VALUTAZIONE DI IMPATTO AMBIENTALE

TITOLO / DESCRIPTION:
STATO DI PROGETTO
Planivolumetrico Generale
Sezioni Urbane

DISEGNATO DA: DRAWN BY:	CONTROLLATO DA: CHECKED BY:	DATA/ DATE:	SCALA / SCALE:	DATA REV.:
PCU	DFO	09/08/2024	1:1000/1:500	

FORMAT:	NOME FILE / FILE NAME:	COMMESSA / JOB:	TAVOLA / DRAWING:	REV.:
A0	3604_L22_VIA-004	3604	VIA-004	

© Lombardini22 S.p.A. ES DT (rev.-) (L.663/41 Art.2575)